

10. Fortschreibung
Tekturnkarte "Windkraft"

Anlage zur zweiten Verordnung zur Änderung des Regionalplans der
Region Südostbayern.

Abt. 10. September 2015
Erwin Schneider
Landrat, Verbandsvorsitzender

Maßstab 1: 100 000




Kartengrundlage: Geobasisdaten
© Bayerische Vermessungsverwaltung
<http://www.geobasis.bayern.de>
Bearbeiter: Regionalbeauftragte für die Region Südostbayern
Kartographie: Regierung von Oberbayern, Sachgebiet 24.1
Herausgeber: Regionaler Planungsverband Südostbayern

Nachdruck und Vervielfältigung (auch auszugsweise) nur mit
Genehmigung des Herausgebers.


I. Ziele und Grundsätze der Raumordnung

a) Zeichnerisch verbindliche Darstellungen




Windkraftanlagen

-  VRG 20 Vorranggebiet für Windkraftanlagen (mit Nr.)
-  VBG 39 Vorbehaltsgebiet für Windkraftanlagen (mit Nr.)
-  Ausschlussgebiet für Windkraftanlagen

b) Nachrichtliche Wiedergabe staatlicher Planungsziele

-  Regionsgrenze

II. Bestehende Nutzungen und Festsetzungen

-  Landesgrenze
-  Regierungsbezirksgrenze
-  Landkreisgrenze
-  Gemeindegrenze

